

ПАСПОРТ ДОСТУПНОСТИ
объекта социальной инфраструктуры

1. Общие сведения об объекте

1.1. Вид (наименование) объекта МБОУ ООШ Бельговского сельского поселения

1.2. Адрес объекта 681055 Хабаровский край, Комсомольский район, с.Бельго,
ул.Школьная д.1

1.3. Сведения о размещении объекта:

- отдельно стоящее здание 2-х этажей, 2424 кв.м.

- часть здания _____ - _____ этажей (или на _____ - _____ этаже), _____ - _____ кв.м.

1.4. Год постройки здания 2009, последнего капитального ремонта в 2013г (после наводнения)

1.5. Дата предстоящих плановых ремонтных работ: текущего июль-август 2015 года, капитального _____ - _____

сведения об организации, расположенной на объекте

1.6. Название организации (учреждения), (полное юридическое наименование – согласно Уставу, краткое наименование) Муниципальное бюджетное общеобразовательное учреждение основная общеобразовательная школа Бельговского сельского поселения.

1.7. Основание для пользования объектом (оперативное управление, аренда, собственность) оперативное управление

1.8. Юридический адрес организации (учреждения) 681055 Хабаровский край, Комсомольский район, с.Бельго, ул.Школьная д.1

1.9. Форма собственности (государственная, негосударственная) – муниципальная.

1.10. Территориальная принадлежность (федеральная, региональная, муниципальная) муниципальная.

1.11. Вышестоящая организация (наименование) Управление образованием администрации Комсомольского района

1.12. Адрес вышестоящей организации, другие координаты г.Комосомльск на Амуре ул.Пионерская д.28.

2. Характеристика деятельности организации на объекте

- 2.1 Сфера деятельности (здравоохранение, образование, социальная защита, физическая культура и спорт, культура, связь и информация, транспорт, жилой фонд, потребительский рынок и сфера услуг, другое - образование)
- 2.2. Виды услуг ведение образовательной деятельности
- 2.3. Форма оказания услуг: (на объекте, с длительным пребыванием, в т.ч. проживанием, на дому, дистанционно) на объекте
- 2.4. Категории обслуживаемого населения по возрасту: (дети, взрослые трудоспособного возраста, пожилые; все возрастные категории) дети
- 2.5. Категории обслуживаемых инвалидов (по виду нарушений): инвалиды на коляске, инвалиды с патологией опорно-двигательного аппарата, по зрению, по слуху, с умственной отсталостью
- 2.6. Плановая мощность: посещаемость (количество обслуживаемых в день), вместимость, пропускная способность 110
- 2.7. Участие в исполнении ИПР (индивидуальная программа реабилитации) инвалида, ребенка-инвалида (да, нет) нет

3. Состояние доступности объекта для инвалидов и других групп населения (МГН)

- 3.1 Путь следования к объекту пассажирским транспортом (описать маршрут движения с использованием пассажирского транспорта) транспортная сеть отсутствует
- 3.2 Путь к объекту от ближайшей остановки пассажирского транспорта: -
- 3.2.1 расстояние до объекта от остановки транспорта -
- 3.2.2 время движения (пешком) -
- 3.2.3 наличие выделенного от проезжей части пешеходного пути (да, нет), да
- 3.2.4 Перекрестки (нерегулируемые; регулируемые, со звуковой сигнализацией, таймером)
- 3.2.5. Информация на пути следования к объекту: акустическая, тактильная, визуальная нет
- 3.2.6. Перепады высоты на пути (съезды с тротуара и др.) нет
их обустройство для инвалидов: да, нет нет
-

3.3 Организация доступности объекта для инвалидов – форма обслуживания.

№№ п/п	Категория инвалидов (вид нарушения)	Вариант организации доступности объекта (формы обслуживания)*
1.	Все категории инвалидов и МГН	ДУ
	<i>в том числе инвалиды:</i>	
2.	передвигающиеся на креслах-колясках	ДУ
3.	с нарушениями опорно-двигательного аппарата	ДУ
4.	с нарушениями зрения	ДУ
5.	с нарушениями слуха	ДУ
6.	с нарушениями умственного развития	ДУ

3.4 Состояние доступности основных структурно-функциональных зон

№№ п/п	Основные структурно-функциональные зоны	Состояние доступности, в том числе для основных категорий инвалидов**
1	Территория, прилегающая к зданию (участок)	ДЧ (К,О,Г,С,У)
2	Вход (входы) в здание	ДЧ (К,О,Г,С,У)
3	Путь (пути) движения внутри здания (в т.ч. пути эвакуации)	ДЧ (К,О,Г,С,У)
4	Зона целевого назначения здания (целевого посещения объекта)	ДЧ (К,О,Г,С,У)
5	Санитарно-гигиенические помещения	ВНД (К,О,Г,С,У)
6	Система информации и связи (на всех зонах)	ДЧ (К,О,Г,С,У)

7	Пути движения к объекту (от остановки транспорта)	ДУ(К,О,Г,С,У)
---	---	---------------

3.5. ИТОГОВОЕ ЗАКЛЮЧЕНИЕ о состоянии доступности объекта социальной инфраструктуры:
 объект временно недоступен по следующим причинам:

1. для инвалидов, передвигающихся на креслах-колясках и с другими нарушениями опорно-двигательного аппарата, инвалидов с нарушениями слуха и зрения, инвалидов с умственными нарушениями входы (выходы) в здание, пути движения внутри здания, зона целевого назначения, санитарно-гигиенические помещения, пути движения к объекту не соответствуют нормативным требованиям.
2. для инвалидов с нарушениями слуха и зрения отсутствуют средства информации и связи (визуальные, акустические и тактильные).

4. Управленческое решение.

4.1. Рекомендации по адаптации основных структурных элементов объекта.

№ п/п	Основные структурно-функциональные зоны объекта	Рекомендации по адаптации объекта (вид работы)*
1.	Территория, прилегающая к зданию (участок)	Текущий ремонт
2.	Вход (входы) в здание	Текущий ремонт
3.	Путь (пути) движения внутри здания (в т.ч. пути эвакуации)	Текущий ремонт
4.	Зона целевого назначения (целевого посещения объекта)	Текущий ремонт
5.	Санитарно-гигиенические помещения	Текущий ремонт
6.	Система информации на объекте (на всех зонах)	Индивидуальное решение с ТСП
7.	Пути движения к объекту (от остановки транспорта)	Индивидуальное решение с ТСП
8.	Все зоны и участки	Текущий ремонт, Индивидуальное решение с ТСП

*- указывается один из вариантов (видов работ): не нуждается; ремонт (текущий, капитальный); индивидуальное решение с ТСП; технические решения невозможны – организация альтернативной формы обслуживания.

4.2. Период проведения работ **2016- 2020**

в рамках исполнения муниципальной программы «Доступная среда» на 2016-2020 годы
(указывается наименование документа: программы, плана)

4.3. Ожидаемый результат (по состоянию доступности) после выполнения работ по адаптации:
объект доступен частично всем категориям инвалидов, с учетом маломобильных групп населения

Оценка результата исполнения программы, плана (по состоянию доступности:

4.4. Для принятия решения требуется, не требуется (нужное подчеркнуть):

Согласование Комиссии по проведению паспортизации приоритетных объектов социальной инфраструктуры в приоритетных сферах жизнедеятельности инвалидов, расположенных на территории Комсомольского муниципального района

Имеется заключение уполномоченной организации о состоянии доступности объекта (наименование документа и выдавшей его организации, дата), прилагается

4.5. Информация размещена (обновлена) на Карте доступности субъекта РФ

_____ (наименование сайта, портала)


Председатель комиссии:

Заместитель главы администрации
муниципального района
по социальным вопросам



Т.Ф. Маркова

Члены комиссии:


Начальник отдела капитального строительства,
архитектуры и градостроительства


И.В. Волков


Главный специалист по социальной работе отдела
по молодежной политике и спорту


Т.Н. Боробова


Директор КГКУ «Центр социальной поддержки
населения по Комсомольскому району»


И.А. Гречинина

Начальник отдела по молодежной политике и спорту


М.И. Лавриенко

Главный специалист по архитектуре и
и градостроительству, главный архитектор отдела
капитального строительства,
архитектуры и градостроительства


М.А. Аникин

Начальник управления образования


Е.Б. Порвина

Председатель отделения Хабаровской
организации Общероссийской общественной
организации «Всероссийское общество инвалидов»
Комсомольского района


В.В. Прокопьев

Начальник отдела культуры


А.В. Томских